2013 Statystyczne Vademecum Samorządowca

URZĄD STATYSTYCZNY WE WROCŁAWIU

GMINA MIEJSKO-WIEJSKA
SIECHNICE
POWIAT WROCŁAWSKI

		2012
Liczba	miejscowości	21
	sołectw	15

WYBRANE DANE[a] STATYSTYCZNE	2010	2011	2012
Powierzchnia w ha	9871	9871	9871
Ludność	16223	16781	17397
Ludność na 1 km^2	164	170	176
Kobiety na 100 mężczyzn	108	108	108
Ludność w wieku nieprodukcyjnym na 100 osób w wieku produkcyjnym	47,8	48,6	49,7
Szkoły podstawowe i gimnazjalne	6	6	6
Liczba ludności na 1 przychodnię	4056	3356	2900
Turystyczne obiekty noclegowe[b]	1	1	1
Mieszkania oddane do użytkowania	454	388	496
Pracujący[cd] na 1000 ludności	186	175	215
Bezrobotni zarejestrowani	408	366	473
Ludność – w % ogółu ludności – korzystająca z instalacji:			
wodociągowej	91,7	92,1	92,2
kanalizacyjnej	57,4	59,0	63,3
gazowej	62,5	61,1	58,4

LUDNOŚĆ WEDŁUG PŁCI I WIEKU W 2012 R.

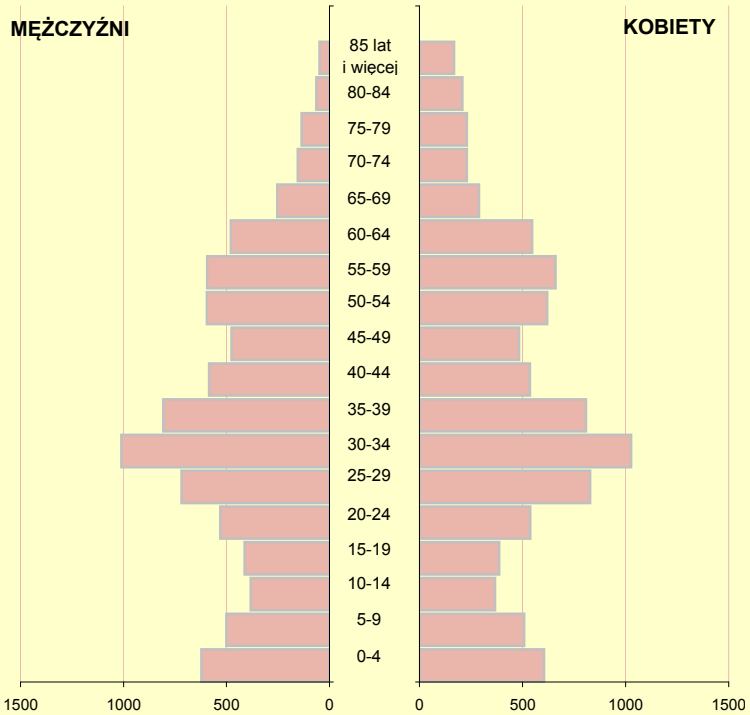

WYBRANE WSKAŹNIKI POWIATOWE W RELACJI DO ŚREDNIEJ WOJEWÓDZTWA W 2012 R.

WOJEWÓDZTWO = 100

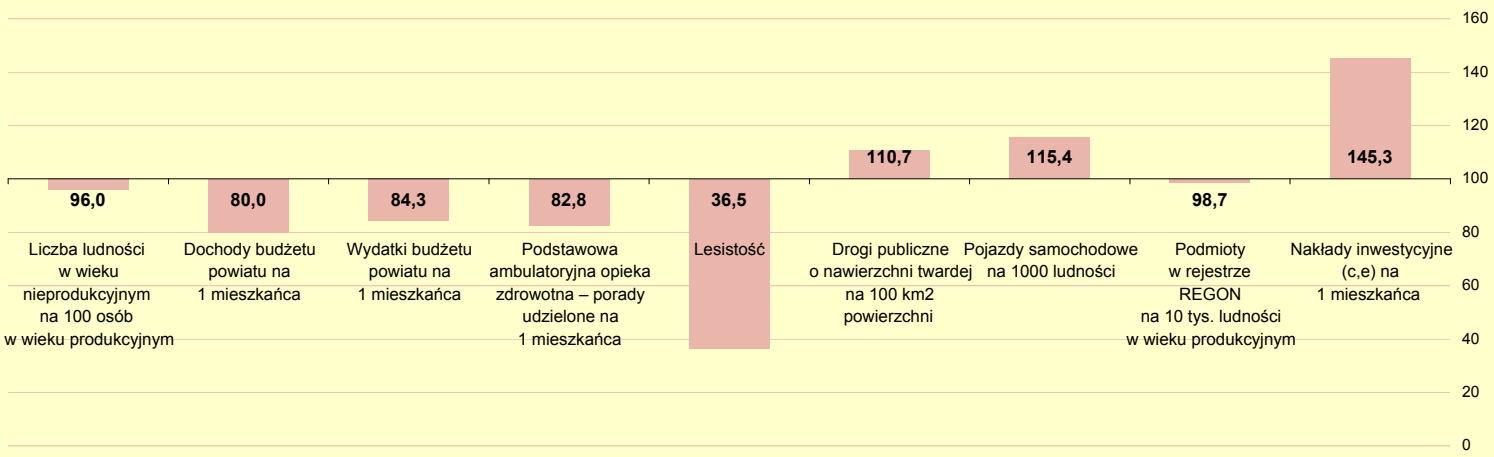

a Dane o liczbie i strukturze ludności (stan i do przeliczeń) pochodzą z bilansu opracowanego w oparciu o wyniki NSP 2011. *b* Dane dotyczą obiektów posiadających 10 i więcej miejsc noclegowych. W 2012 r. łącznie z kwaterami agroturystycznymi i pokojami gościnnymi. *c* Dane dotyczą podmiotów gospodarczych, w których liczba pracujących przekracza 9 osób. *d* Bez pracujących w gospodarstwach indywidualnych w rolnictwie. *e* Według lokalizacji inwestycji; w cenach bieżących.

DOCHODY I WYDATKI BUDŻETU GMINY W 2012 R.

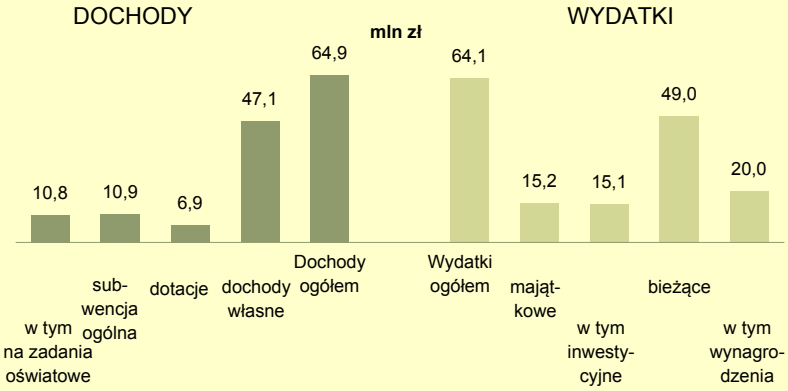

ŚRODKI W DOCHODACH BUDŻETU GMINY NA FINANSOWANIE I WSPÓŁFINANSOWANIE PROGRAMÓW I PROJEKTÓW UNIJNYCH W 2012 R.

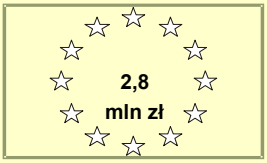

W 2012 r. wydatki na oświatę i wychowanie wyniosły **24368** tys. zł.

DOCHODY BUDŻETU GMINY WEDŁUG DZIAŁÓW

	2010	2011	2012
	w %		
Dochody ogółem	100,0	100,0	100,0
Rolnictwo i łowiectwo	0,4	0,4	0,3
Transport i łączność	5,1	–	2,6
Gospodarka mieszkaniowa	8,5	9,8	6,5
Administracja publiczna	0,7	0,8	3,5
Bezpieczeństwo publiczne i ochrona przeciwpożarowa	0,6	0,1	0,8
Różne rozliczenia	15,0	17,4	19,4
Oświata i wychowanie	1,6	3,0	2,6
Pomoc społeczna i pozostałe zadania w zakresie polityki społ.	5,7	5,4	4,8
Edukacyjna opieka wychowawcza	0,0	0,0	0,0
Gospodarka komunalna i ochrona środowiska	4,7	1,2	0,6
Kultura i ochrona dziedzictwa narodowego	0,0	0,0	–
Kultura fizyczna[a]	3,3	2,0	2,7
Dochody od osób prawnych i od osób fizycznych	54,1	59,9	56,0
Pozostałe	0,3	0,1	0,0

a W 2010 r. nazwa działu brzmiała „Kultura fizyczna i sport".

W 2012 r. dochody gminy na 1 mieszkańca wyniosły: **3801 zł**

WYDATKI BUDŻETU GMINY WEDŁUG DZIAŁÓW

	2010	2011	2012
	w %		
Wydatki ogółem	100,0	100,0	100,0
Rolnictwo i łowiectwo	0,9	0,9	0,8
Transport i łączność	15,5	9,1	7,6
Gospodarka mieszkaniowa	13,0	11,4	9,9
Administracja publiczna	8,1	9,6	9,6
Bezpieczeństwo publiczne i ochrona przeciwpożarowa	1,4	0,4	2,0
Różne rozliczenia	0,6	0,7	0,6
Oświata i wychowanie	32,3	39,2	38,0
Pomoc społeczna i pozostałe zadania w zakresie polityki społ.	6,7	7,8	7,8
Edukacyjna opieka wychowawcza	1,1	1,6	1,6
Gospodarka komunalna i ochrona środowiska	11,2	7,4	8,4
Kultura i ochrona dziedzictwa narodowego	2,2	2,5	2,4
Kultura fizyczna[a]	2,8	4,5	6,8
Działalność usługowa	0,4	0,8	0,8
Ochrona zdrowia	1,4	1,0	0,9
Pozostałe	2,5	2,9	2,8

W 2012 r. wydatki gminy na 1 mieszkańca wyniosły: **3754 zł**

Dochody własne stanowiły w dochodach ogółem budżetu gminy **72,5%**

Udział wpływów z tytułu podatku dochodowego od osób fizycznych w dochodach własnych wyniósł **30,2%**

W gminie w 2012 r. **99,4%** wydatków majątkowych przeznaczono na cele inwestycyjne.

Wydatki majątkowe inwestycyjne stanowiły **23,5%** wydatków ogółem budżetu gminy.

ZASOBY MIESZKANIOWE

	2011	2012
Mieszkania[a]	6145	6611
Przeciętna powierzchnia użytkowa[a] 1 mieszkania w m^2	101,3	101,5
Liczba wypłaconych dodatków mieszkaniowych	438	434
Liczba lokali socjalnych	7	7

a Dane za 2011 r. w oparciu o wyniki NSP 2011.

WYBRANE DANE DEMOGRAFICZNE W 2012 R.

	Powiat	Gmina	Powiat=100
Ludność	124509	17397	14,0
w tym kobiety	63435	9034	14,2
Urodzenia żywe	1351	217	16,1
Zgony	982	154	15,7
Przyrost naturalny	369	63	x
Saldo migracji ogółem	2446	534	x
Ludność w wieku:			
przedprodukcyjnym	25757	3451	13,4
produkcyjnym	81806	11620	14,2
poprodukcyjnym	16946	2326	13,7

MIGRACJE LUDNOŚCI NA POBYT STAŁY

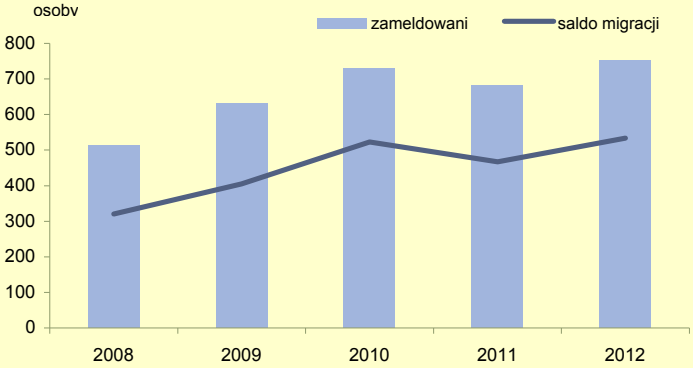

EDUKACJA	2010/11	2011/12	2012/13
Żłobki i kluby dziecięce[a]	–	–	1
Dzieci przebywające w żłobkach i klubach dziecięcych[a] w ciągu roku	–	–	30
Placówki wychowania przedszkolnego	6	13	13
w tym przedszkola	–	4	5
Miejsca w przedszkolach	–	420	450
Dzieci w placówkach wychowania przedszkolnego	321	789	912
w tym w przedszkolach	–	371	411
Szkoły podstawowe	5	5	5
Uczniowie szkół podstawowych	943	1020	1093
Szkoły gimnazjalne	1	1	1
Uczniowie szkół gimnazjalnych	349	342	340
Uczniowie przypadający na 1 komputer z dostępem do Internetu przeznaczony do użytku uczniów w szkołach[b]:			
podstawowych	13	14	14
gimnazjalnych	8	8	6
Komputery z dostępem do Internetu przeznaczone do użytku uczniów w szkołach[b]:			
podstawowych	74	75	79
gimnazjalnych	45	45	58

a W latach 2010/11 i 2011/12 bez klubów dziecięcych. *b* Dla dzieci i młodzieży.

Ludność gminy według edukacyjnych grup wieku w 2012 r.:

0 - 2 lata	–	**725**
3 - 6 lat	–	**963**
7 - 12 lat	–	**1019**
13 - 15 lat	–	**448**

W 2012 r. subwencja oświatowa w gminie wyniosła (w tys. zł) **10824**



	2012
Biblioteki i filie	6
Czytelnicy w bibliotekach publicznych	3113
Wypożyczenia księgozbioru na 1 czytelnika w woluminach	16,5

W 2012 r. wydatki na przeciwdziałanie alkoholizmowi wyniosły **323187 zł**

UDZIAŁ OSÓB KORZYSTAJĄCYCH ZE ŚRODOWISKOWEJ POMOCY SPOŁECZNEJ W LUDNOŚCI OGÓŁEM

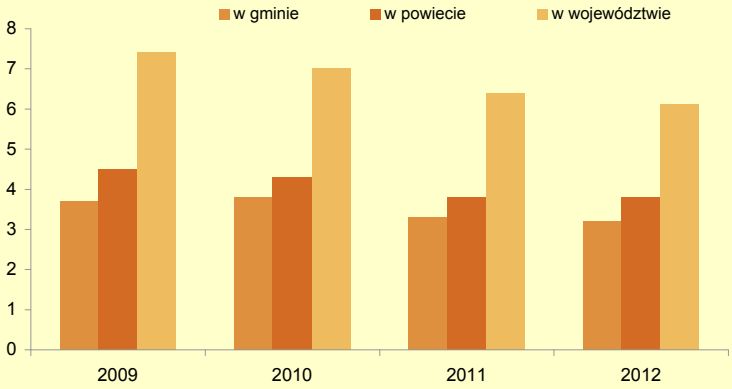

W 2012 r. wydatki na pomoc społeczną i pozostałe zadania w zakresie polityki społecznej wyniosły **4975,4** tys. zł.

Liczba przychodni w gminie w 2012 r.: **6**
Liczba osób przypadających na 1 przychodnię wyniosła **2900**

WYBRANE DANE O RYNKU PRACY W 2012 R.

	Powiat	Gmina
Pracujący[a]	38139	3749
Bezrobotni zarejestrowani	3284	473
w tym kobiety w %	52,3	53,3
Udział bezrobotnych zarejestrowanych w liczbie ludności w wieku produkcyjnym w %	4,0	4,1
Udział zarejestrowanych bezrobotnych kobiet w liczbie kobiet w wieku produkcyjnym w %	4,4	4,5

a Dane dotyczą podmiotów gospodarczych, w których liczba pracujących przekracza 9 osób; bez pracujących w gospodarstwach indywidualnych w rolnictwie.

PODMIOTY GOSPODARKI NARODOWEJ W REJESTRZE REGON W 2012 R.

	Powiat	Gmina
Podmioty gospodarki narodowej ogółem	14413	2152
w tym w sektorze: rolniczym	365	41
przemysłowym	1344	196
budowlanym	1952	271
Podmioty gospodarki narodowej na 10 tys. ludności	1158	1237
Osoby fizyczne prowadzące działalność gospodarczą na 10 tys. ludności	907	996

LEŚNICTWO W 2012 R.

Powierzchnia lasów ogółem w ha	1015,3
w tym lasy publiczne	983,8
w tym własność gminy	3,5
Lesistość w %	10,3

Liczba oczyszczalni ścieków w gminie w 2012 r. wyniosła: **2**
Liczba ludności korzystającej z oczyszczalni ścieków wyniosła:
w gminie **10800**
w powiecie **62868**

ZMIESZANE ODPADY KOMUNALNE ZEBRANE W CIĄGU ROKU

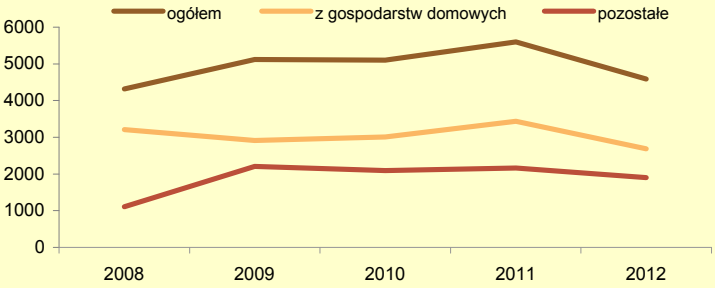

W latach 2010-2012 liczba budynków mieszkalnych objętych zbieraniem odpadów z gospodarstw domowych **wzrosła o 1225**

GMINA MIEJSKO-WIEJSKA SIECHNICE NA TLE GMIN POWIATU I WOJEWÓDZTWA W 2012 R.

Lokata gminy w powiecie 2 42 Lokata gminy w województwie

WYSZCZEGÓLNIENIE / GMINY	Ludność na 1 km²		Kobiety na 100 mężczyzn[a]		Saldo migracji na 1000 ludności		Dochody własne budżetu gminy (na 1 mieszkańca)		Środki w dochodach budżetu gminy na finansowanie i współfinansowanie programów i projektów unijnych (na 1 mieszkańca)		Wydatki budżetu gminy (na 1 mieszkańca)		Wydatki w dziale "Obsługa długu publicznego" w % wydatków ogółem budżetu gminy[a]		Dzieci w przedszkolach na 100 miejsc[a]		Czytelnicy bibliotek publicznych na 1000 ludności		Turystyczne obiekty noclegowe: obiekty		Turystyczne obiekty noclegowe: udzielone noclegi		Przeciętna powierzchnia użytkowa 1 mieszkania w zasobach mieszkaniowych		Odsetek ludności korzystającej z instalacji: wodociągowej		Odsetek ludności korzystającej z instalacji: kanalizacyjnej		Odsetek ludności korzystającej z instalacji: gazowej		Podmioty w rejestrze REGON na 10 tys. ludności	
CZERNICA	2	42	5	79	3	4	7	52	4	134	6	82	4	37	8	144	2	16	5	90	4	84	1	2	2	38	1	43	6	88	4	30
DŁUGOŁĘKA	4	52	4	58	2	3	4	17	6	141	2	18	6	41	3	43	4	65	4	68	6	101	2	4	9	133	5	96	5	81	5	31
JORDANÓW ŚLĄSKI	8	117	2	42	7	65	9	133	9	160	9	161	5	40	-	-	5	75	-	-	-	-	7	16	1	28	8	124	-	-	9	145
KĄTY WROCŁAWSKIE	3	50	6	96	5	9	3	16	1	38	5	35	7	55	7	141	9	167	2	39	3	66	4	12	5	78	6	99	2	62	3	29
KOBIERZYCE	5	53	8	116	4	8	1	4	5	140	1	7	1	3	1	26	7	133	3	50	1	31	6	14	4	75	4	82	4	77	1	9
MIETKÓW	9	141	2	42	9	81	5	23	8	154	3	21	3	7	6	94	1	8	-	-	-	-	8	27	8	102	7	110	-	-	8	104
SIECHNICE	**1**	**34**	**9**	**131**	**1**	**2**	**2**	**11**	**2**	**78**	**4**	**24**	**9**	**108**	**2**	**33**	**3**	**46**	**5**	**90**	**5**	**98**	**5**	**13**	**6**	**79**	**2**	**54**	**1**	**45**	**2**	**16**
SOBÓTKA	6	61	7	108	8	72	8	64	7	153	8	153	2	5	5	70	8	165	1	32	2	62	9	68	3	57	3	73	3	73	7	51
ŻÓRAWINA	7	74	1	25	6	11	6	46	3	115	7	142	8	80	4	57	6	116	-	-	-	-	3	7	7	92	9	134	7	102	6	36

Ze względu na charakter publikacji pominięto wyjaśnienia, szczegółowe uwagi i notki dotyczące metodyki, źródeł informacji itp. zamieszczane w innych publikacjach Urzędu Statystycznego. Ze względu na elektroniczną technikę przetwarzania danych, w niektórych przypadkach sumy składników mogą się różnić od podanych wielkości „ogółem". Niektóre informacje za ostatni rok zostały podane na podstawie danych nieostatecznych i mogą ulec zmianie w następnych publikacjach.

BDL Bank Danych Lokalnych

WIĘCEJ DANYCH: Bank Danych Lokalnych
www.stat.gov.pl/bdl

a Najmniejsza wartość została oznaczona jako lokata 1, natomiast największa – jako ostatnia lokata spośród zestawionych jednostek.