2018 Statystyczne Vademecum Samorządowca

Urząd Statystyczny we Wrocławiu

GMINA MIEJSKO-WIEJSKA
SIECHNICE
POWIAT WROCŁAWSKI

2017	Liczba	miejscowości	21
		sołectw	15
	Powierzchnia w km²		99

Wybrane dane statystyczne	2015	2016	2017	Powiat 2017
Ludność	19819	20429	21037	141337
Ludność na 1 km²	201	207	213	126
Kobiety na 100 mężczyzn	108	108	108	104
Ludność w wieku nieprodukcyjnym na 100 osób w wieku produkcyjnym	54,8	57,1	59,5	59,0
Dochody ogółem budżetu gminy na 1 mieszkańca w zł	4657	4684	5045	5523
Wydatki ogółem budżetu gminy na 1 mieszkańca w zł	4548	4679	5234	5319
Turystyczne obiekty noclegowe[a]	1	1	1	21
Mieszkania oddane do użytkowania na 10 tys. ludności	242	160	193	144
Pracujący[b] na 1000 ludności	205	210	215	337
Udział bezrobotnych zarejestrowanych w liczbie ludności w wieku produkcyjnym (w %)	2,5	2,3	1,6	1,6
Ludność - w % ogółu ludności - korzystająca z instalacji:				
wodociągowej	92,8	92,9	93,3	97,2
kanalizacyjnej	75,8	76,1	77,0	62,5
gazowej	58,0	58,2	58,8	42,7
Podmioty gospodarki narodowej w rejestrze REGON na 10 tys. ludności w wieku produkcyjnym	2162	2246	2399	2169

LUDNOŚĆ

Ludność według płci i wieku w 2017 r.

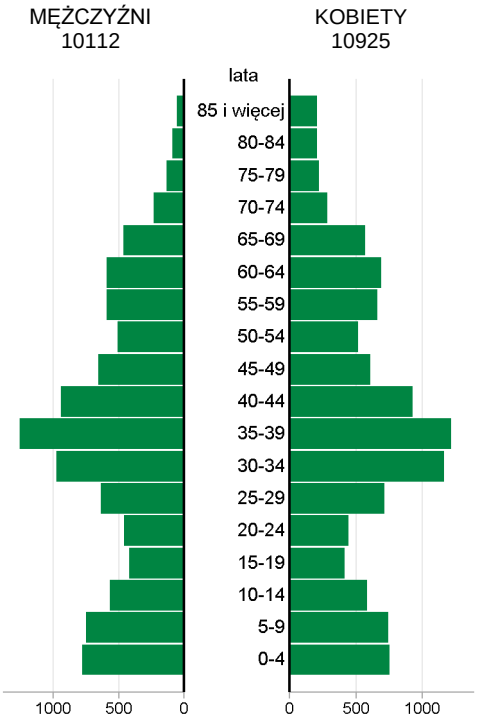

Wybrane dane demograficzne w 2017 r.	Powiat	Gmina	Powiat=100
Ludność	141337	21037	14,9
w tym kobiety	72142	10925	15,1
Urodzenia żywe	1817	330	18,2
Zgony	1030	140	13,6
Przyrost naturalny	787	190	x
Saldo migracji ogółem	3213	440	x
Ludność w wieku:			
przedprodukcyjnym	30338	4702	15,5
produkcyjnym	88890	13189	14,8
poprodukcyjnym	22109	3146	14,2

Migracje ludności na pobyt stały

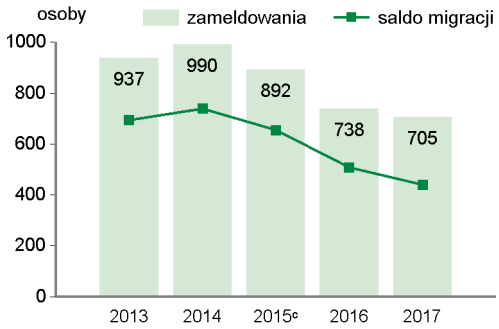

[a] Dane dotyczą obiektów posiadających 10 i więcej miejsc noclegowych. [b] Bez podmiotów gospodarczych o liczbie pracujących do 9 osób oraz gospodarstw indywidualnych w rolnictwie. [c] W przypadku migracji zagranicznych dane dotyczą 2014 r.

FINANSE PUBLICZNE

Dochody i wydatki budżetu gminy według rodzajów w 2017 r.

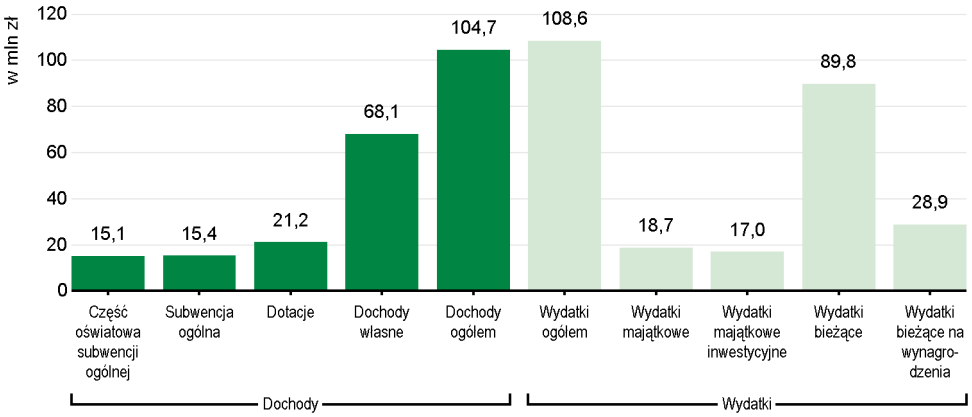

Środki w dochodach budżetu gminy na finansowanie i współfinansowanie programów i projektów unijnych w 2017 r.

0,3 mln zł

W 2017 r. wydatki na oświatę i wychowanie wyniosły **38355** tys. zł.

Struktura dochodów budżetu gminy według działów	2015	2016	2017
O G Ó Ł E M	**100,0**	**100,0**	**100,0**
Rolnictwo i łowiectwo	0,3	0,3	0,3
Transport i łączność	2,3	1,6	1,8
Gospodarka mieszkaniowa	5,2	2,1	1,2
Administracja publiczna	0,6	0,3	0,4
Bezpieczeństwo publiczne i ochrona przeciwpożarowa	0,0	0,0	0,0
Różne rozliczenia	13,3	15,3	16,0
Oświata i wychowanie	3,4	3,2	3,2
Pomoc społeczna	3,4	13,9	0,5
Pozostałe zadania w zakresie polityki społecznej	0,9	0,6	-
Edukacyjna opieka wychowawcza	0,0	0,0	0,0
Rodzina	x	x	16,3
Gospodarka komunalna i ochrona środowiska	0,6	0,7	0,6
Kultura i ochrona dziedzictwa narodowego	-	0,0	0,0
Kultura fizyczna	3,8	0,1	0,1
Dochody od osób prawnych, od osób fizycznych i od innych jednostek nieposiadających osobowości prawnej	66,1	61,9	59,7
Pozostałe	0,1	-	0,0

Struktura wydatków budżetu gminy według działów	2015	2016	2017
O G Ó Ł E M	**100,0**	**100,0**	**100,0**
Rolnictwo i łowiectwo	0,6	0,6	0,5
Transport i łączność	14,9	16,8	11,9
Gospodarka mieszkaniowa	5,2	2,5	2,6
Administracja publiczna	11,0	14,2	14,1
Bezpieczeństwo publiczne i ochrona przeciwpożarowa	0,9	1,5	0,6
Różne rozliczenia	2,0	1,9	3,9
Oświata i wychowanie	34,2	31,2	35,3
Pomoc społeczna	6,2	16,6	2,6
Pozostałe zadania w zakresie polityki społecznej	3,3	1,9	-
Edukacyjna opieka wychowawcza	1,4	1,5	1,4
Rodzina	x	x	17,2
Gospodarka komunalna i ochrona środowiska	3,1	2,6	3,6
Kultura i ochrona dziedzictwa narodowego	2,3	2,9	2,5
Kultura fizyczna	12,4	3,4	2,3
Działalność usługowa	0,2	0,3	0,1
Ochrona zdrowia	0,8	0,8	0,4
Pozostałe	1,5	1,3	1,0

REGON

Podmioty gospodarki narodowej w rejestrze REGON w 2017 r.	Powiat	Gmina
O G Ó Ł E M	**19280**	**3164**
w tym w sektorze: rolniczym	244	31
przemysłowym	1643	266
budowlanym	2388	336
na 10 tys. ludności	1364	1504
Osoby fizyczne prowadzące działalność gospodarczą na 10 tys. ludności	1039	1158

Długość ścieżek rowerowych w 2017 r.

16,8 km

MIESZKANIA

Mieszkania oddane do użytkowania	2016	2017
O G Ó Ł E M	**323**	**400**
w tym:		
indywidualne	104	119
przeznaczone na sprzedaż lub wynajem	219	281

Zasoby mieszkaniowe	2016	2017
Mieszkania[a]	8350	8742
Przeciętna powierzchnia użytkowa[a] 1 mieszkania w m²	98,9	99,0
Liczba wypłaconych dodatków mieszkaniowych	486	264
Zaległości w opłatach za mieszkanie w zasobach gminnych w tys. zł	49,5[b]	.
Liczba lokali socjalnych	24	24

[a] Na podstawie bilansów zasobów mieszkaniowych. [b] Dane za okres od początku powstania zaległości do końca okresu sprawozdawczego.

WYCHOWANIE I EDUKACJA

Żłobki	2015	2016	2017
Żłobki i kluby dziecięce	7	8	9
Dzieci przebywające w żłobkach i klubach dziecięcych (w ciągu roku)	267	316	346

Edukacja	2015/16	2016/17	2017/18
Placówki wychowania przedszkolnego	18	19	18
w tym przedszkola	8	8	9
Miejsca w przedszkolach	619	794	1063
Dzieci w placówkach wychowania przedszkolnego	991	1177	1288
w tym w przedszkolach	590	776	1031
Szkoły podstawowe	5	5	6
Uczniowie szkół podstawowych	1583	1610	1878
Gimnazja	1	1	-
Uczniowie szkół gimnazjalnych	387	380	276
Liczba uczniów przypadająca na 1 oddział w szkołach:			
podstawowych	22	22	22
gimnazjalnych	22	21	23

Ludność według grup wieku w 2017 r.



KULTURA, SPORT

Biblioteki w 2017 r.	Powiat	Gmina
Biblioteki i filie	37	6
Czytelnicy w bibliotekach publicznych	18624	4137
Wypożyczenia księgozbioru na 1 czytelnika w wol.	17	14

Instytucje kultury[a] w 2017 r.	Powiat	Gmina
O G Ó Ł E M	**15**	**5**
Imprezy	631	94
uczestnicy imprez	72168	11387
Grupy artystyczne	66	7
członkowie	1010	114
Koła/kluby/sekcje	177	91
członkowie	3503	1816

[a] Centra, domy i ośrodki kultury, kluby i świetlice.

Kluby sportowe w 2016 r.	Powiat	Gmina
O G Ó Ł E M	90	9
Członkowie	4509	861
Ćwiczący	4619	936
Trenerzy	140	14
Instruktorzy sportowi	87	19

ZDROWIE, POMOC SPOŁECZNA

2017	Powiat	Gmina
Liczba osób przypadających na 1 przychodnię	2078	2104
Przychodnie	68	10
Porady podstawowej opieki zdrowotnej udzielone na 1 mieszkańca	3,8	4,1

W 2017 r. wydatki na pomoc społeczną i pozostałe zadania w zakresie polityki społecznej wyniosły **2780,4** tys. zł.

Udział osób korzystających ze środowiskowej pomocy społecznej w ludności ogółem

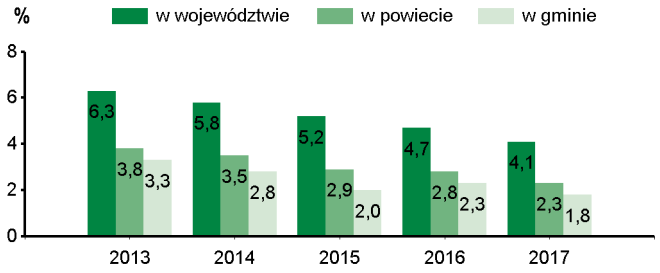

Świadczenie wychowawcze RODZINA 500+ w 2017 r.	Powiat	Gmina
Przeciętna miesięczna:		
liczba rodzin pobierających świadczenie	10730	1646
liczba dzieci, na które rodziny otrzymują świadczenie	14482	2141
Wypłaty świadczeń w tys. zł	88626,8	12989,3

W 2017 r. wydatki na przeciwdziałanie alkoholizmowi wyniosły **315** tys. zł.

RYNEK PRACY[a]

2017	Powiat	Gmina
Pracujący[b]	47626	4515
Bezrobotni zarejestrowani	1415	215
w tym kobiety w %	58,5	55,8
Udział bezrobotnych zarejestrowanych w liczbie ludności w wieku produkcyjnym w %	1,6	1,6
Udział zarejestrowanych bezrobotnych kobiet w liczbie kobiet w wieku produkcyjnym w %	2,0	1,9

[a] Stan w dniu 31 XII. [b] Bez podmiotów gospodarczych o liczbie pracujących do 9 osób oraz gospodarstw indywidualnych w rolnictwie.

ŚRODOWISKO

Leśnictwo w 2017 r.	
Powierzchnia lasów ogółem w ha	1008
w tym lasy publiczne	981
w tym własność gminy	4
Lesistość w %	10,2

Gospodarka ściekowa i odpady w 2017 r.	
Oczyszczalnie ścieków	2
Ludność korzystająca z oczyszczalni ścieków	17337
Gromadzenie i wywóz nieczystości ciekłych:	
zbiorniki bezodpływowe	1823
oczyszczalnie przydomowe	71
Odpady komunalne zebrane w t (w ciągu roku)	7637
w tym z gospodarstw domowych	5456

GMINA MIEJSKO - WIEJSKA SIECHNICE NA TLE GMIN POWIATU I WOJEWÓDZTWA W 2017 R.

Lokata gminy w powiecie 1 10 Lokata gminy w województwie

WYSZCZEGÓLNIENIE	Ludność na 1 km²		Kobiety na 100 mężczyzn[a]		Saldo migracji na 1000 ludności		Dochody własne budżetu gminy[b] na 1 mieszkańca		Środki w dochodach budżetu gminy na finansowanie i współ-finansowanie programów i projektów unijnych[b] na 1 mieszkańca		Wydatki budżetu gminy[b] na 1 mieszkańca		Dzieci w przed-szkolach na 100 miejsc[a]		Przeciętna powierzchnia użytkowa 1 mieszkania w zasobach mieszka-niowych		Odsetek ludności korzystającej z instalacji: wodocią-gowej		Odsetek ludności korzystającej z instalacji: kanaliza-cyjnej		Odsetek ludności korzystającej z instalacji: gazowej		Podmioty gospodarki narodowej w rejestrze REGON na 10 tys. ludności	
SIECHNICE (GM.MIEJSKO-WIEJSKA)	**1**	**30**	**9**	**132**	**5**	**6**	**3**	**15**	**7**	**121**	**3**	**22**	**5**	**100**	**7**	**18**	**8**	**112**	**1**	**52**	**1**	**45**	**2**	**11**
CZERNICA (GM.WIEJSKA)	2	34	3	55	3	4	5	32	2	62	4	28	1	26	1	3	1	1	2	56	2	51	4	15
DŁUGOŁĘKA (GM.WIEJSKA)	3	43	5	94	1	1	4	18	3	73	5	32	3	78	2	4	1	1	6	101	4	72	5	16
JORDANÓW ŚLĄSKI (GM.WIEJSKA)	8	112	1	43	8	46	9	91	-	-	9	155	-	-	6	15	5	70	7	117	8	123	9	152
KĄTY WROCŁAWSKIE (GM.MIEJSKO-WIEJSKA)	5	49	6	97	3	4	2	12	6	94	2	15	2	39	5	13	4	58	5	86	3	56	3	13
KOBIERZYCE (GM.WIEJSKA)	4	48	8	129	2	3	1	1	1	26	1	5	5	100	4	12	7	102	4	79	4	72	1	5
MIETKÓW (GM.WIEJSKA)	9	141	4	61	9	134	8	52	5	90	6	79	8	110	8	26	6	90	8	118	-	-	8	91
SOBÓTKA (GM.MIEJSKO-WIEJSKA)	6	61	7	107	7	38	6	44	4	81	8	123	4	91	9	67	3	18	3	63	6	78	7	52
ŻÓRAWINA (GM.WIEJSKA)	7	66	2	48	6	7	7	48	8	144	7	109	5	100	3	8	9	119	9	140	7	98	6	20

BDL BANK DANYCH LOKALNYCH

WIĘCEJ DANYCH: Bank Danych Lokalnych bdl.stat.gov.pl

[a] Najmniejsza wartość została oznaczona jako lokata 1, natomiast największa – jako ostatnia lokata spośród zestawionych jednostek.
[b] Bez gmin mających również status miasta na prawach powiatu.